Образец по чл. 53, ал. 6 от НСГ

Изготвил:……
Ангел Кадиев
/име, фамилия,/ подпис: ……
Дата 16.08.2018г.,
№ и дата на удостоверението за упражняване на лесовъдска практика: 7579/10.08.2012г.

Одобрил: ……
……
име, фамилия,/ подпис: ……
дата: 16.08.2018г.
№ и дата на удостоверението за упражняване на лесовъдска практика: ……

ТЕХНОЛОГИЧЕН ПЛАН № ….

За добив на дървесина от отдел 1079 подотдел Щ
На ТП ДГС-Хвойна */попълва се само за държавни гори/*
Община Чепеларе ; Землище Богутево
имот с (кадастрален идентификатор/КВС) №……., */попълва се само за недържавни гори/*

I. Схема за добива на дървесина от насаждението

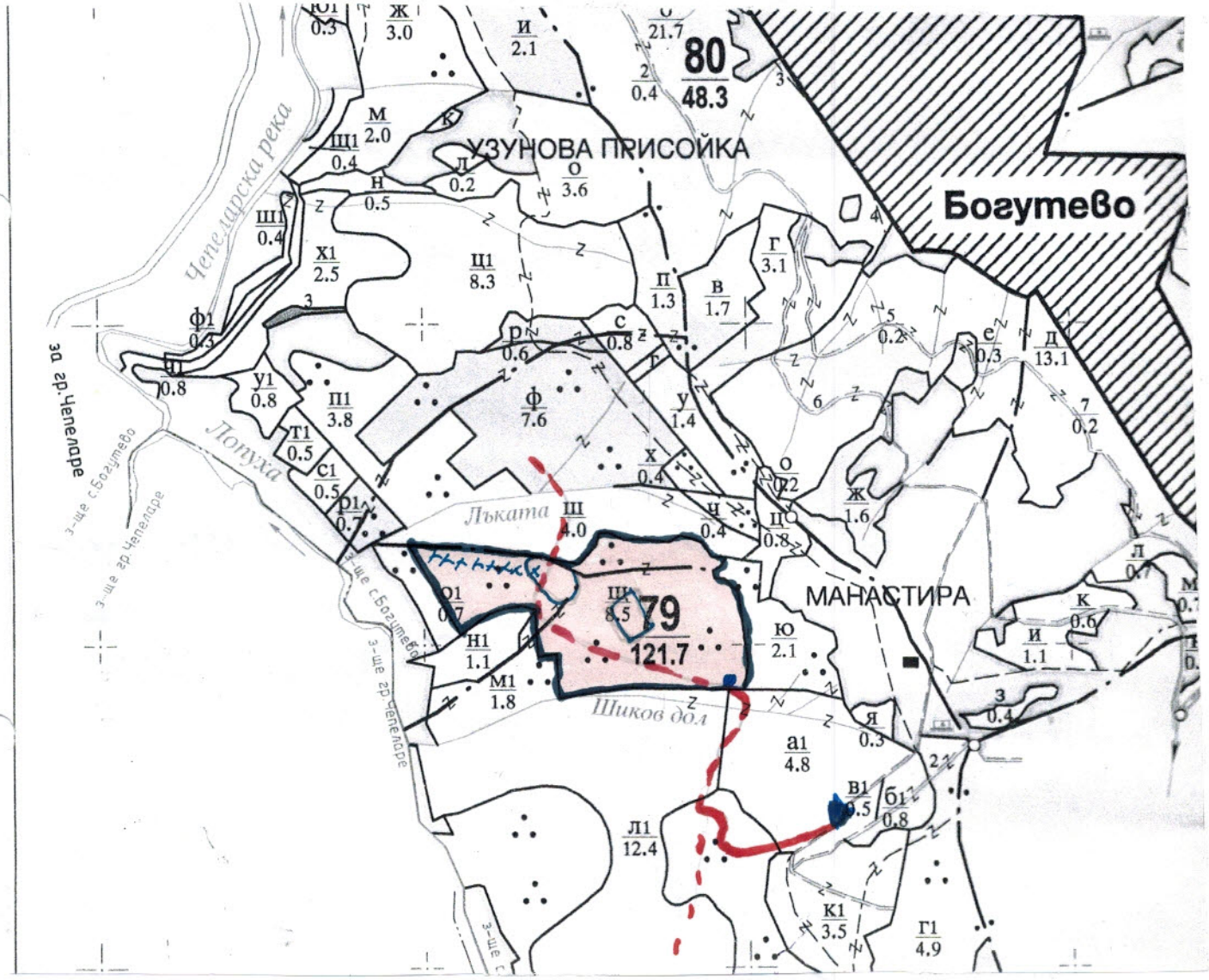

Легенда:

± ± ± ± проектирани коларски вр. извозни пътища	»»»»» проектирани тракторни вр. извозни пътища
съществуващи извозни пътища	▲ ▲ ▲ временен склад
съществуващ автомобилен път	xxxxxx трасе на въжена линия
технологична просека	=+=+=+= проектиран автомобилен път
Кор. Петна	Място за наливане на ГСМ и събуване на отпадъци

На схемата задължително се нанасят контурите на насаждението/имота, съществуващите и проектирани временни горски пътища, технологичните просеки, просеките за въжени линии, извозни пътища, временни складове както и връзката им със съществуващата автомобилна пътна мрежа.

II. Характеристика на насаждението

1.Вид на сечта Пробирка / интензивност 30%
Втори вид сеч ……/ интензивност …….%
2.Площ на подотдела 8,5ха Размер на сечището 8,5 ха
3. Състав по план/програма бб-8,50гсм1,здгл1- действителен см 10 сем.10-0,4-1,0
5. Запас на 1 ха: с клони 505куб.м/ха , без клони 415 куб. м/ха.
6. Среден наклон на терена 28 градуса.
7. Очакван добив от маркираната дървесина 702 лежаща маса, куб.м.

дърв. вид / категория	См	бб	здгл			дърв. вид / категория	см	бб	здгл			
едра	57	205	14			дребна	1	1				вър-
средна	9	153	4			дърва	24	230	4			шина

8.Наличие и характеристика на подраста преди сечта (състав, възраст, средна височина, % на покритие)см10сем10г,0,4,Н1,0м
……..
9. Средно извозно разстояние 210 м;
10. Други характеристики на насаждението (*токовища, сватбовища, надлесни дървета, сервитути, защитени територии, Натура 2000, защитени видове описани в доклада за гори с висока консервационна стойност, мъртва дървесина, вододайни зони, биологично разнообразие и др.)*
……
……

III. Технологични указания

1. Дървесината в насаждението да се добива при спазване на технологичната схема по т. I
2. Сечта ще се извършва с (моторен трион, ръчно, машини; кастренето на отсечените стъбла се извършва: в сечище, на временен склад) БМТ кастрене и розкройване на материалите в сечището.
3. Извозът от сечището до временните складове ще се осъществява с въжена линия,специализирана горска техника,трактор с лебедка и животинска теглителна сила влачене по терена на секции (цели стъбла, дълги/къси секции, сортименти, чипс и др.; с влачене по терена, изцяло натоварени……
.
……
4. Проектирани нови горски автомобилни пътища съгласно Наредба 5 за строителството в горските територии без промяна на предназначението им: дължина ……м. широчина ……м.
5. Изграждане и ремонт на временни извозни горски пътища:
5.1 Тракторни – допустимо разстояние между тях .....м (не по-малко от 40 м), дължина ……м, широчина 4 м.
5.2 Коларски - разстояние между тях.....м (не по-малко от 40 м), дължина ……м, широчина ... м
6. Просеки за въжени линии: …1.. бр.
допустимо разстояние между просеките ...60... м., дължина ...200... м., широчина .....4..... м.
7. Направа на технологични просеки .....бр.
допустимо разстояние между тях .....м., дължина ……м., широчина ..... м.
8. Изграждане на нови временни складове (бр., площ в ха) .....
.....
9. Мерки за опазване на оставащите на корен дървета, подраста, младиняка и почвата Повалянето на дърветата да се извършва в празни от подраст места,при извоза на материалите оставащите на корен дървета да се предпазват от нараняване.
10. Начини за почистване на сечището Клоните и вършината да се събират на купчета на свободни от подраст места.
11. Други указания:
Да се поставят чували за отпадък.Да се изнасят битовите отпадъци от сечището извън горските територии на определените за това места.Да има сандъче за зареждане.
12. Всички операции по подготвителните и основните работи да се извършват съгласно изискванията на Правилника за здравословни и безопасни условия на труд в горите и правилата за противопожарна безопасност в горите.

ЗАПОЗНАТ с технологичния план: ……/попълва се след издаването на позволителното за сеч/
Лицето по чл. 108, ал. 2 от ЗГ, на което е издадено позволително за сеч № .....
……
/ трите имена, подпис, дата - /
№ и дата на удостоверението за упражняване на лесовъдска практика: ……

Образец по чл. 53, ал. 6 от НСГ

Изготвил: Ангел Кадиев
……
/име, фамилия,/ подпис: ……
дата:27.09.2018г.,
№ и дата на удостоверението за упражняване на лесовъдска практика: 7579/21.08.2012 год.

Одобрил:
……
име, фамилия,/ подпис: ……
дата 27.09.2018 г.
№ и дата на удостоверението за упражняване на лесовъдска практика: 1104/9.11.14 год.

ТЕХНОЛОГИЧЕН ПЛАН № 1

За добив на дървесина от отдел 1079 подотдел Ф
На ТП ДГС/ДЛС Хвойна /*попълва се само за държавни гори*/
Община Чепеларе; Землище Богутево;
имот с (кадастрален идентификатор/КВС) №……., /*попълва се само за недържавни гори*/

I. Схема за добива на дървесина от насаждението

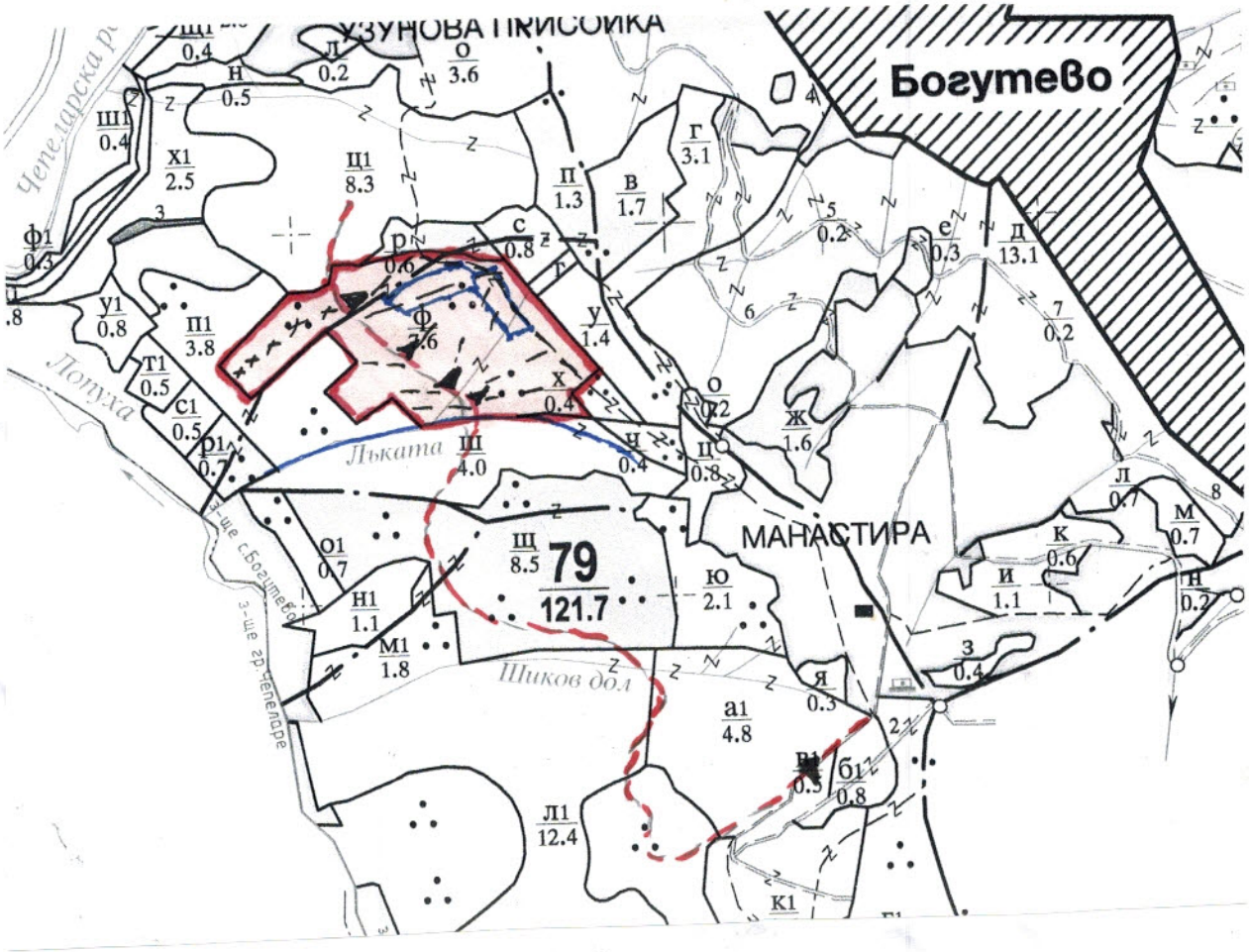

Легенда:

- ± ± ± ± проектирани коларски вр. извозни пътища
- съществуващи извозни пътища
- съществуващ автомобилен път
- технологична просека
- Кор.петно
- проектирани тракторни вр. извозни пътища
- ▲ ▲ ▲ временен склад
- xxxxxx трасе на въжена линия
- проектиран автомобилен път
- ……

На схемата задължително се нанасят контурите на насаждението/имота, съществуващите и проектирани временни горски пътища, технологичните просеки, просеките за въжени линии, извозни пътища, временни складове както и връзката им със съществуващата автомобилна пътна мрежа.

II. Характеристика на насаждението

1.Вид на сечта /пробирка/ интензивност……%
Втори вид сеч ……/ интензивност …….%
2.Площ на подотдела 7,6 ха Размер на сечището 7,6 ха
3. Състав по план/програма бб 10,50г 1,0 действителен……..
5. Запас на 1 ха: с клони 451 куб.м/ха , без клони 373 куб. м/ха.
6. Среден наклон на терена 24 градуса.
7. Очакван добив от маркираната дървесина 558 лежаща маса, куб.м.

дърв. вид / категория	бб	См				дърв. вид / категория	Бб	См				
едра	152	16				Дребна	1					вър-шина	
средна	162	1				Дърва	226						

8.Наличие и характеристика на подраста преди сечта /състав, възраст, средна височина, % на покритие/ см 10 сем.10 0,4 1,5
9. Средно извозно разстояние 200 м.
10. Други характеристики на насаждението /*токовища, сватбовища, надлесни дървета, сервитути, защитени територии, Натура 2000, защитени видове описани в доклада за гори с висока консервационна стойност, мъртва дървесина, вододайни зони, биологично разнообразие и др./* *зона по натура 2000*

III. Технологични указания

1. Дървесината в насаждението да се добива при спазване на технологичната схема по т. I
2. Сечта ще се извършва с (моторен трион, ръчно, машини; кастренето на отсечените стъбла се извършва: в сечище, на временен склад) бензиномоторен трион
3. Извозът от сечището до временните складове ще се осъществява с въжена линия, трактор оборудван с лебедка на къси секции , специализирана техника и животинска тяга.
4. Проектирани нови горски автомобилни пътища съгласно Наредба 5 за строителството в горските територии без промяна на предназначението им: дължина ……м. широчина ……м.
5. Изграждане и ремонт на временни извозни горски пътища:
   5.1 Тракторни – допустимо разстояние между тях .....м (не по-малко от 40 м), дължина ……м, широчина 4 м.
   5.2 Коларски - разстояние между тях.....м (не по-малко от 40 м), дължина ……м, широчина ... м
6. Просеки за въжени линии: 1 бр.
допустимо разстояние между просеките 50 м., дължина 100 м., широчина 3 м.
7. Направа на технологични просеки .....бр.
допустимо разстояние между тях .....м., дължина ……м., широчина ..... м.
8. Изграждане на нови временни складове (бр., площ в ха)
9. Мерки за опазване на оставащите на корен дървета, подраста, младиняка и почвата –да се предпазват от нараняване оставащите на корен не маркирани дървета и подрастта.
10. Начини за почистване на сечището –върша ,отпада и неизползваемата дървесина да се събира на купчини в сечището.
11. Други указания: Да се спазват разпоредбите на ЗГ и подзаконовите актове по прилагането му.Да се сложат предупредителни табели .Да се спазва техническа и пожарна безопасност , поставяне на сандъчета за зареждане с ГСМ,поставяне на чували за битови отпадаци.
Да се изнасят битовите отпадъци от сечището извън горските територии на определените за това места.
12. Всички операции по подготвителните и основните работи да се извършват съгласно изискванията на Правилника за здравословни и безопасни условия на труд в горите и правилата за противопожарна безопасност в горите.

ЗАПОЗНАТ с технологичния план: ……/попълва се след издаването на позволителното за сеч/
Лицето по чл. 108, ал. 2 от ЗГ, на което е издадено позволително за сеч № .....
……
/ трите имена, подпис, дата - /
№ и дата на удостоверението за упражняване на лесовъдска практика: ……

Образец по чл.53, ал. 6 от НСГ

Изготвил: Красимир Живков
/име, фамилия/, подпис: .....
дата: 2.9.2019 г. 15:21:10,
№ и дата на удостоверението за упражняване на лесовъдска практика: 4174 / 26.8.2011 г.

Одобрил: инж.Борис Кърдински - директор,
/име, фамилия/, подпис: .....
дата: 30.09.2019г.
№ и дата на удостоверението за упражняване на лесовъдска практика: 8162 / 23.10.2012 г.

ТЕХНОЛОГИЧЕН ПЛАН № 1

За добив на дървесина от отдел **"244"** подотдел **"р"**
На ТП ДГС/ДЛС Академик Николай Хайтов ..... */попълва се само за държавни гори/*
Община **Чепеларе**; Землище **с. Малево**;
имот с (кадастрален идентификатор/КВС) № ..... , */попълва се само за недържавни гори/*

I. Схема за добива на дървесина от насаждението

М 1:10000

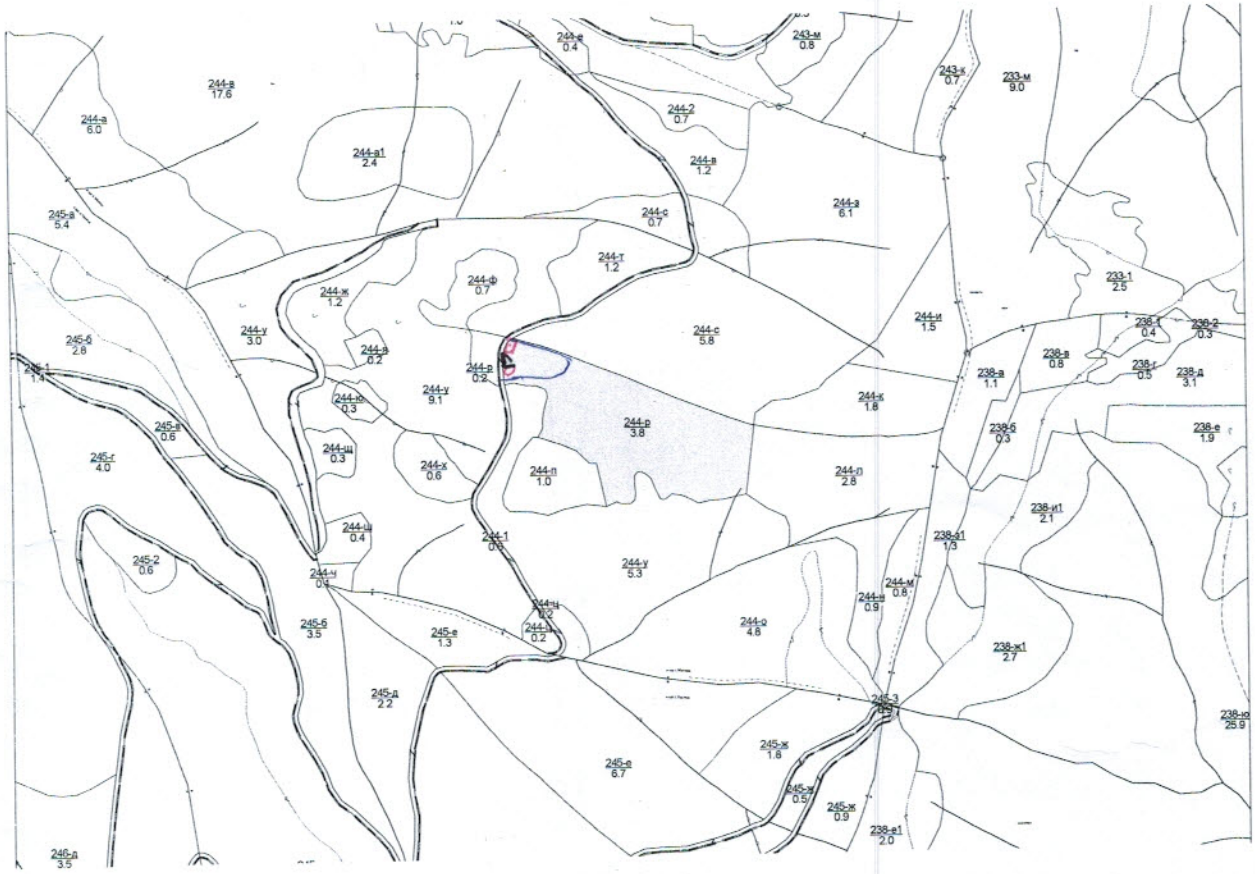

Легенда:

- ± ± ± ± — проектирани коларски вр. извозни пътища
- - - - - - — съществуващи извозни пътища
- ═══ — съществуващ автомобилен път
- ^^^^^^^ — технологична просека
- ◎ — място за отпадъци
- »»»»»» — проектирани тракторни вр. извозни пътища
- ▲▲▲ — временен склад
- xxxxxxx — трасе на въжена линия
- =+=+=+= — проектиран автомобилен път
- ▫ — Място за наливане ГСМ

На схемата задължително се нанасят контурите на насаждението/имота, съществуващите и проектирани временни горски пътища, технологичните просеки, просеките за въжени линии, извозни пътища, временни складове както и връзката им със съществуващата автомобилна пътна мрежа

GISExplorer

II. Характеристика на насаждението

1. Вид на сечта: Санитарна / интензивност: 0 %
Втори вид сеч: ..... / интензивност: .....%;
2. Площ на подотдела: 4 ха Размер на сечището: ..0,4..... ха;
3. Състав по план/програма: Бял бор - 7, Черен бор - 2, Ела - 1, Ела - 8, Смърч - 1, Бял бор - 1, Бял бор - 7, Черен бор - 2, Ела - 1, Ела - 8, Смърч - 1, Бял бор - 1; 4. действителен: .....;
5. Запас на 1 ха: с клони: 900 куб.м/ха , без клони: 802 куб. м/ха;
6. Среден наклон на терена: 32 градуса;
7. Очакван добив от маркираната дървесина: **102** лежаща маса, куб.м.

дърв. вид / категория	Бял бор - естествени	Обикновен смърч	Черен бор - естествени			дърв. вид / категория	Бял бор - естествени	Обикновен смърч	Черен бор - естествени				
едра	65	1	2			дребна	4					вършина	3
средна	11					дърва	19						

8.Наличие и характеристика на подраста преди сечта (състав, възраст, средна височина, % на покритие) .....;
9. Средно извозно разстояние .....100 метра;
10. Други характеристики на насаждението: (*токовища, сватбовища, надлесни дървета, сервитути, защитени територии, Натура 2000, защитени видове описани в доклада за гори с висока консервационна стойност, мъртва дървесина, вододайни зони, биологично разнообразие и др.*) .....

III. Технологични указания

1. Дървесината в насаждението да се добива при спазване на технологичната схема по т. I
2. Сечта ще се извършва с (моторен трион, ръчно, машини; кастренето на отсечените стъбла се извършва: в сечище, на временен склад) ...Сечта ще се извършва с моторен трион. Кастренето на отсечените дървета да се прави в сечището.....
3. Извозът от сечището до временните складове ще се осъществява с .....
.....животинска тегл. сила.....
на (цели стъбла, дълги/къси секции, сортименти, чипс и др.; с влачене по терена, изцяло натоварени) .....
.....
4. Проектирани нови горски автомобилни пътища съгласно Наредба 5 за строителството в горските територии без промяна на предназначението им: дължина .....м. широчина .....м.
5. Изграждане и ремонт на временни извозни горски пътища:
5.1 Тракторни – допустимо разстояние между тях .....м (не по-малко от 40 м), дължина .....м, широчина 4 м.
5.2 Коларски - разстояние между тях.....м (не по-малко от 40 м), дължина .....м, широчина ... м
6. Просеки за въжени линии: ..... бр.
допустимо разстояние между просеките ..... м., дължина ..... м., широчина ..... м.
7. Направа на технологични просеки .....бр.
допустимо разстояние между тях .....м., дължина .....м., широчина ..... м.
8. Изграждане на нови временни складове (бр., площ в ха) .....
.....
9. Мерки за опазване на оставащите на корен дървета, подраста, младиняка и почвата
...с подръчни средства.....
10. Начини за почистване на сечището ...Събират вършината на купчини
11. Други указания: ...Битовите отпадъци да се изнасят извън...
...т.т.д.с.....
Да се изнасят битовите отпадъци от сечището извън горските територии на определените за това места.
12. Всички операции по подготвителните и основните работи да се извършват съгласно изискванията на Правилника за здравословни и безопасни условия на труд в горите и правилата за противопожарна безопасност в горите.

ЗАПОЗНАТ с технологичния план: ...../попълва се след издаването на позволителното за сеч/
Лицето по чл. 108, ал. 2 от ЗГ, на което е издадено позволително за сеч № .....
.....
/ трите имена, подпис, дата - /
№ и дата на удостоверението за упражняване на лесовъдска практика: .....

GISExplorer